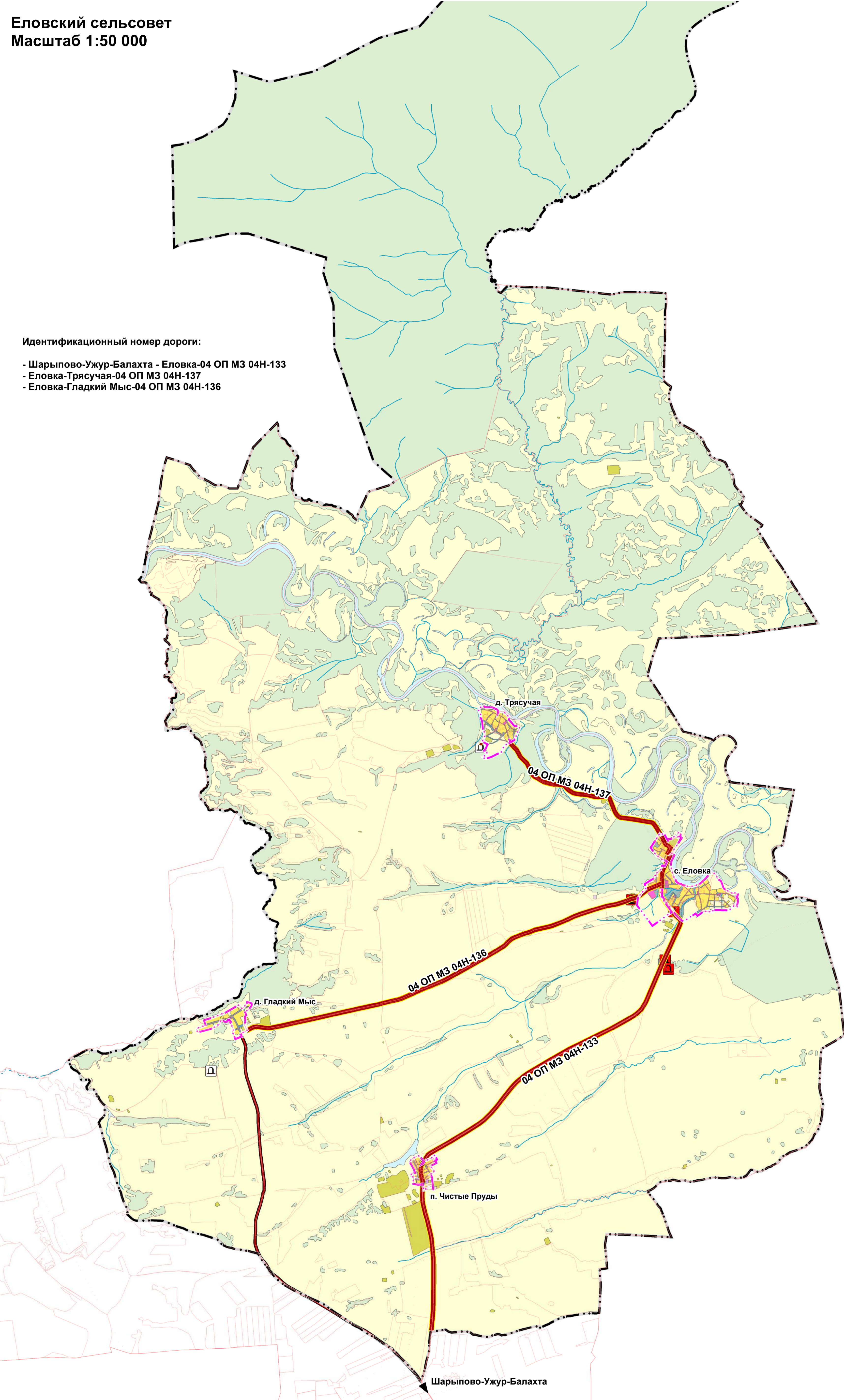


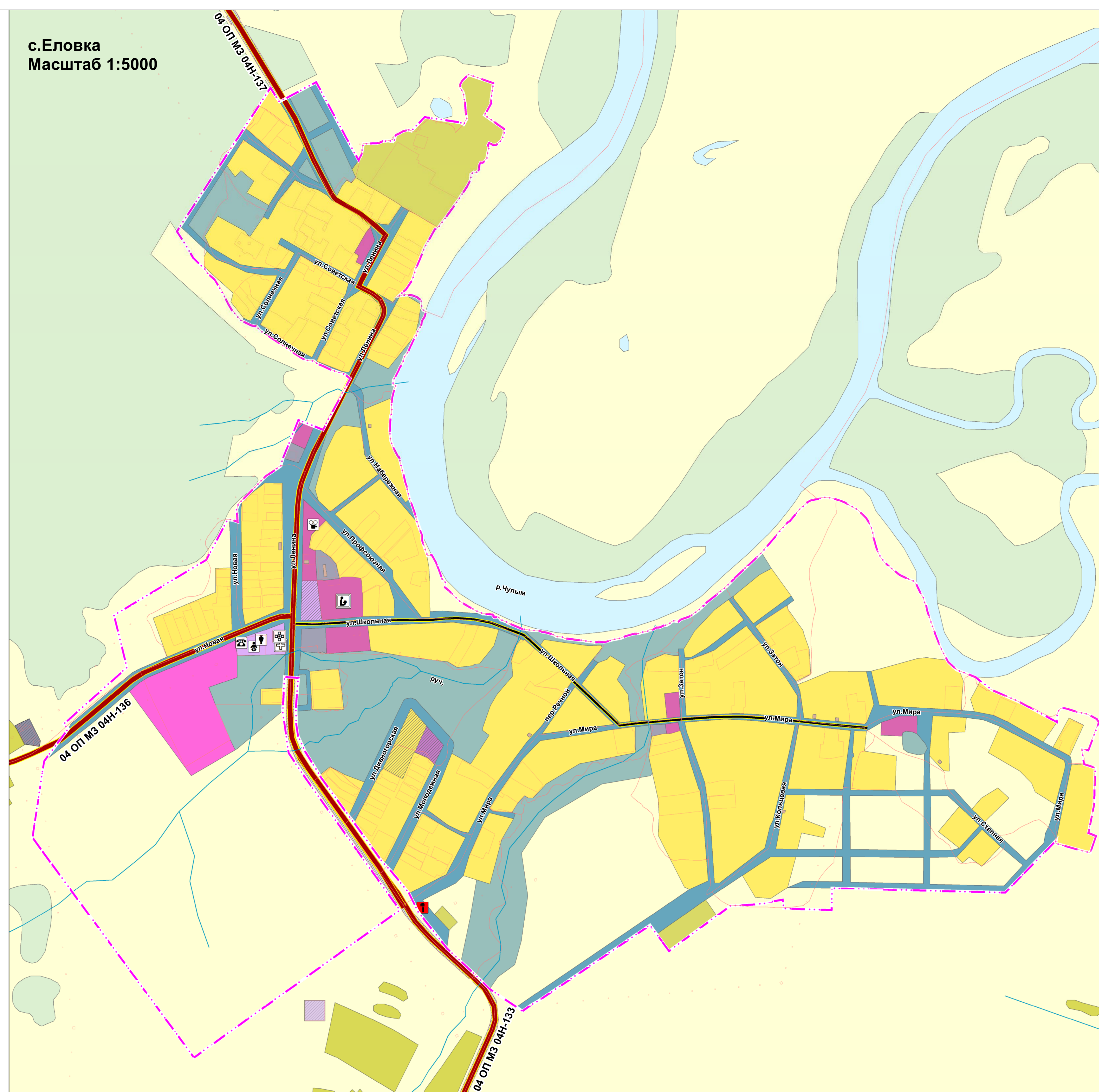
**Еловский сельсовет Балахтинский район
Генеральный план.
Карта транспортной инфраструктуры территории Еловского сельсовета,
с. Еловка, д. Трясучая, д. Гладкий Мыс, п. Чистые Пруды**

Еловский сельсовет
Масштаб 1:50 000

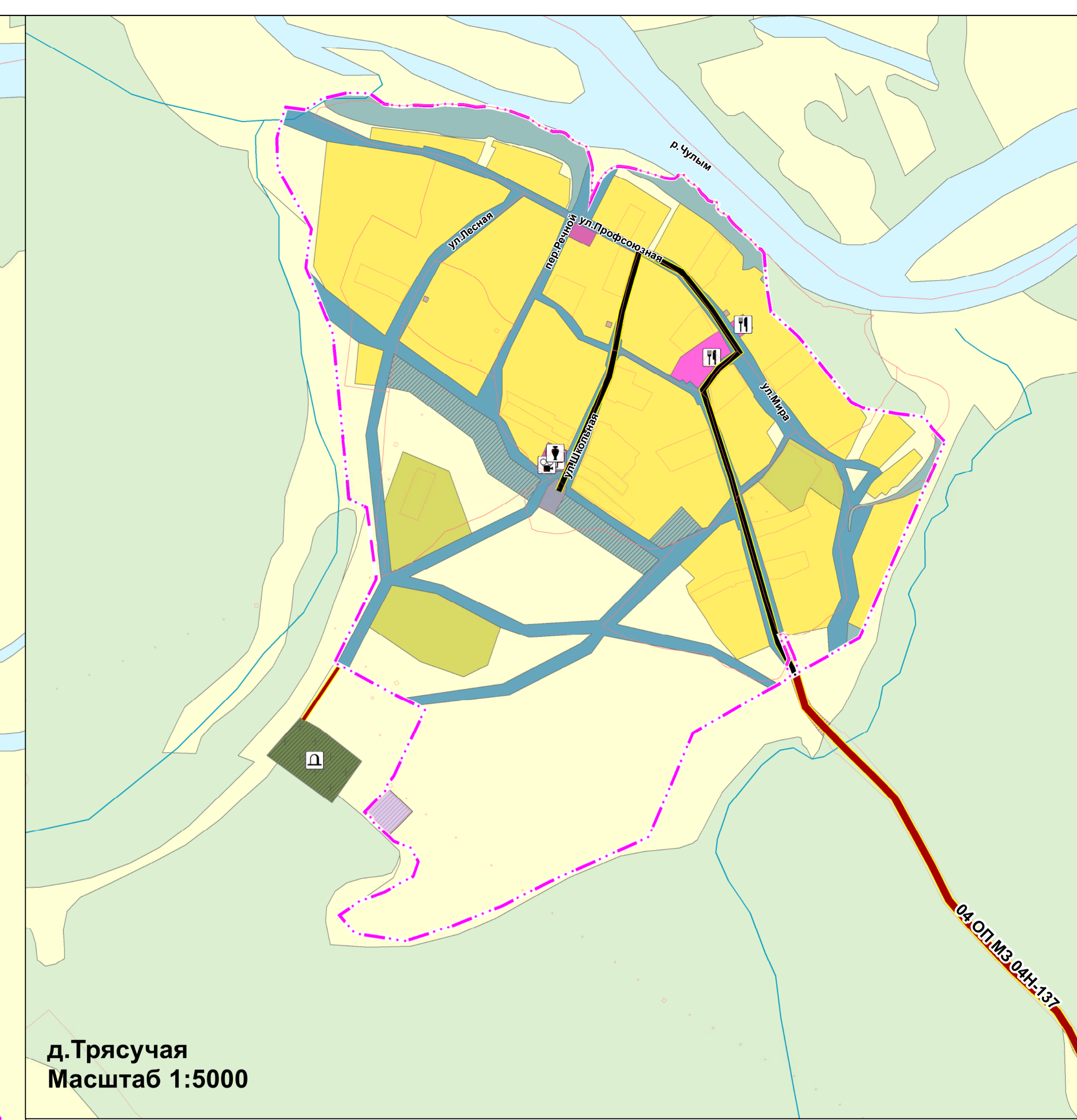
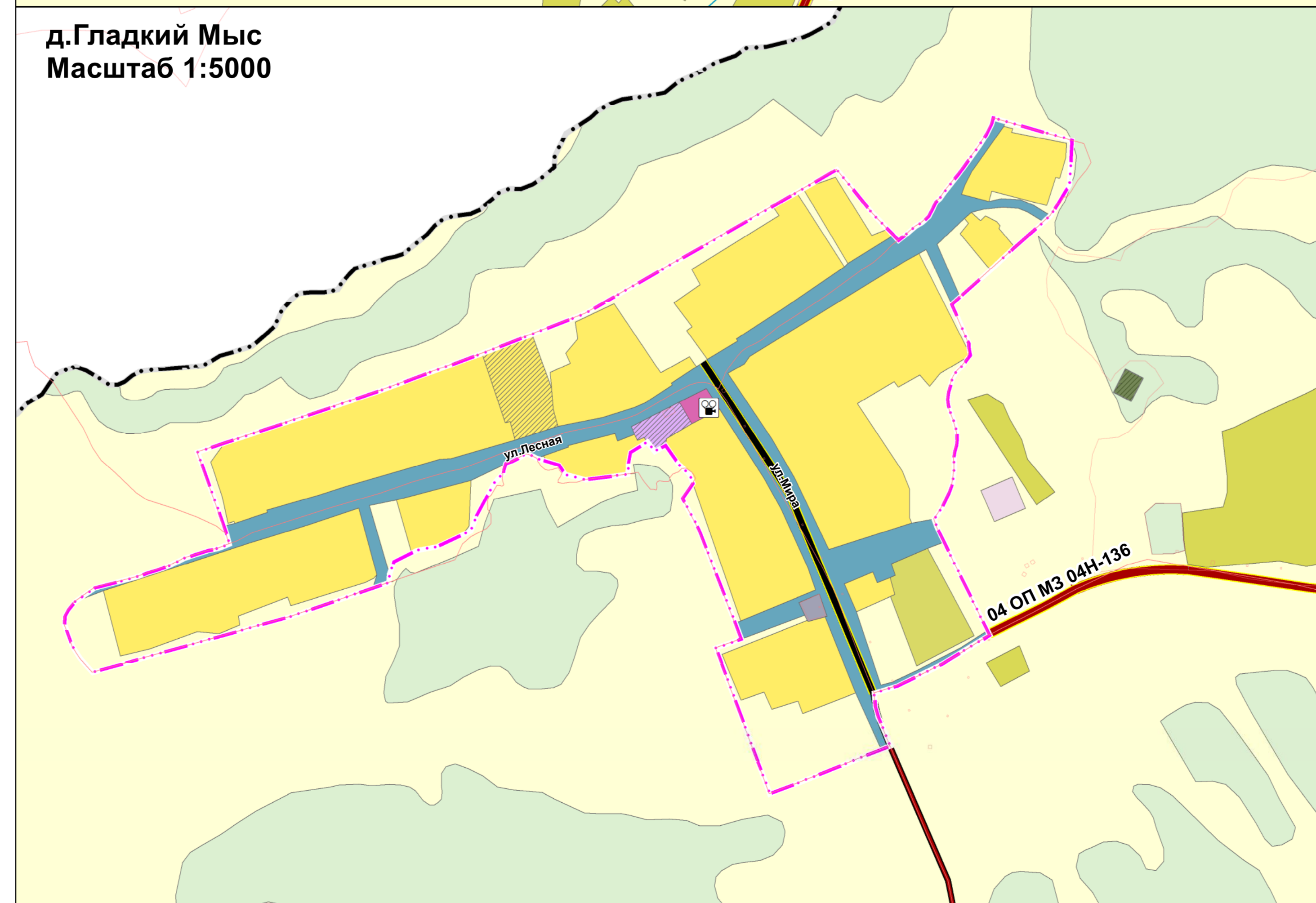
Идентификационный номер дороги:
- Шарыпово-Ужур-Балахта - Еловка-04 ОП МЗ 04Н-133
- Еловка-Трясучая-04 ОП МЗ 04Н-137
- Еловка-Гладкий Мыс-04 ОП МЗ 04Н-136



с.Еловка
Масштаб 1:5000



д.Гладкий Мыс
Масштаб 1:5000



д.Трясучая
Масштаб 1:5000

Условные обозначения

Границы единиц административно-территориального деления Российской Федерации

- Граница сельского поселения, Существующая
- Граница населенного пункта, Существующая
- Граница населенного пункта, Планируемый

Автомобильные дороги

- Автомобильные дороги регионального или межмуниципального значения, Планируемый к реконструкции
- Автомобильные дороги местного значения, Существующий, реконструируемый, строящийся
- Автомобильные дороги местного значения, Планируемый к реконструкции

Улично-дорожная сеть сельского населенного пункта

- Улично-дорожная сеть сельского населенного пункта

Объекты капитального строительства

- Административное здание, Существующий, реконструируемый, строящийся
- Объекты торговли, общественного питания, Существующий, реконструируемый, строящийся
- Объект культурно-просветительного назначения, Существующий, реконструируемый, строящийся
- Объект культурно-досугово (клубного) типа, Существующий, реконструируемый, строящийся
- Общеобразовательная организация, Существующий, реконструируемый, строящийся
- Дошкольная образовательная организация, Существующий, реконструируемый, строящийся
- Аптечная организация, Существующий, реконструируемый, строящийся
- Лечебно-профилактическая медицинская организация, оказывающая медицинскую помощь в амбулаторных условиях и (или) в условиях дневного стационара, Существующий, реконструируемый, строящийся
- Телевизионный ретранслятор, Существующий, реконструируемый, строящийся
- Места погребения

Земли по категориям

- Земли сельскохозяйственного назначения, Существующие
- Земли лесного фонда, Существующие
- Земли водного фонда, Существующий

- Земли промышленности, энергетики, транспорта, связи, радиовещания, телевидения, информатики, земли для обеспечения космической деятельности, земли обороны, безопасности и земли иного специального назначения, Планируемый

Функциональные зоны

Жилые зоны

- Зона застройки индивидуальными жилыми домами, Существующий
- Зона застройки индивидуальными жилыми домами, Планируемый

Общественно-деловые зоны

- Зона специализированной общественной застройки, Существующий
- Общественно-деловые зоны, Существующий
- Зона смешанной и общественно-деловой застройки, Существующий
- Многофункциональная общественно-деловая зона, Планируемый
- Зона специализированной общественной застройки, Планируемый

Зоны сельскохозяйственного использования

- Производственная зона сельскохозяйственных предприятий, Существующий
- Зоны сельскохозяйственного использования, Существующий

Производственные зоны, зоны инженерной и транспортной инфраструктуры

- Зона инженерной инфраструктуры, Существующий
- Зона инженерной инфраструктуры, Планируемый
- Зона транспортной инфраструктуры, Существующий

Зоны рекреационного назначения

- Зоны рекреационного назначения, Существующий
- Зоны рекреационного назначения, Планируемый

Зоны специального назначения

- Зона складирования и захоронения отходов, Существующий
- Зона кладбищ, Планируемый
- Зона кладбищ, Существующий

Экз. №					
Шифр 1315-19.02					
Красноярский край, Балахтинский район					
Еловский сельсовет					
Генеральный план					
№	Конт.	Лист	Масш.	Полном.	Дата
1	1	1	1:5000	1	2010
2	2	2	1:5000	2	2010
3	3	3	1:5000	3	2010
4	4	4	1:5000	4	2010
5	5	5	1:5000	5	2010
6	6	6	1:5000	6	2010
7	7	7	1:5000	7	2010
8	8	8	1:5000	8	2010
9	9	9	1:5000	9	2010
10	10	10	1:5000	10	2010
11	11	11	1:5000	11	2010
12	12	12	1:5000	12	2010
13	13	13	1:5000	13	2010
14	14	14	1:5000	14	2010
15	15	15	1:5000	15	2010
16	16	16	1:5000	16	2010
17	17	17	1:5000	17	2010
18	18	18	1:5000	18	2010
19	19	19	1:5000	19	2010
20	20	20	1:5000	20	2010
21	21	21	1:5000	21	2010
22	22	22	1:5000	22	2010
23	23	23	1:5000	23	2010
24	24	24	1:5000	24	2010
25	25	25	1:5000	25	2010
26	26	26	1:5000	26	2010
27	27	27	1:5000	27	2010
28	28	28	1:5000	28	2010
29	29	29	1:5000	29	2010
30	30	30	1:5000	30	2010
31	31	31	1:5000	31	2010
32	32	32	1:5000	32	2010
33	33	33	1:5000	33	2010
34	34	34	1:5000	34	2010
35	35	35	1:5000	35	2010
36	36	36	1:5000	36	2010
37	37	37	1:5000	37	2010
38	38	38	1:5000	38	2010
39	39	39	1:5000	39	2010
40	40	40	1:5000	40	2010
41	41	41	1:5000	41	2010
42	42	42	1:5000	42	2010
43	43	43	1:5000	43	2010
44	44	44	1:5000	44	2010
45	45	45	1:5000	45	2010
46	46	46	1:5000	46	2010
47	47	47	1:5000	47	2010
48	48	48	1:5000	48	2010
49	49	49	1:5000	49	2010
50	50	50	1:5000	50	2010
51	51	51	1:5000	51	2010
52	52	52	1:5000	52	2010
53	53	53	1:5000	53	2010
54	54	54	1:5000	54	2010
55	55	55	1:5000	55	2010
56	56	56	1:5000	56	2010
57	57	57	1:5000	57	2010
58	58	58	1:5000	58	2010
59	59	59	1:5000	59	2010
60	60	60	1:5000	60	2010
61	61	61	1:5000	61	2010
62	62	62	1:5000	62	2010
63	63	63	1:5000	63	2010
64	64	64	1:5000	64	2010
65	65	65	1:5000	65	2010
66	66	66	1:5000	66	2010
67	67	67	1:5000	67	2010
68	68	68	1:5000	68	2010
69	69	69	1:5000	69	2010
70	70	70	1:5000	70	2010
71	71	71	1:5000	71	2010
72	72	72	1:5000	72	2010
73	73	73	1:5000	73	2010
74	74	74	1:5000	74	2010
75	75	75	1:5000	75	2010
76	76	76	1:5000	76	2010
77	77	77	1:5000	77	2010
78	78	78	1:5000	78	2010
79	79	79	1:5000	79	2010
80	80	80	1:5000	80	2010
81	81	81	1:5000	81	2010
82	82	82	1:5000	82	2010
83	83	83	1:5000	83	2010
84	84	84	1:5000	84	2010
85	85	85	1:5000	85	2010
86	86	86	1:5000	86	2010
87	87	87	1:5000	87	2010
88	88	88	1:5000	88	2010
89	89	89	1:5000	89	2010
90	90	90	1:5000	90	2010
91	91	91	1:5000	91	2010
92	92	92	1:5000	92	2010
93	93	93	1:5000	93	2010
94	94	94	1:5000	94	2010
95	95	95	1:5000	95	2010
96	96	96	1:5000	96	2010
97	97	97	1:5000	97	2010
98	98	98	1:5000	98	2010
99	99	99	1:5000	99	2010
100	100	100	1:5000	100	2010