Еловский сельсовет Балахтинский район
Генеральный план.
Карта функциональных зон с.Еловка, д.Трясучая, д.Гладкий Мыс, п.Чистые Пруды
М1:5000

500 250 0 500 Метры

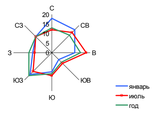

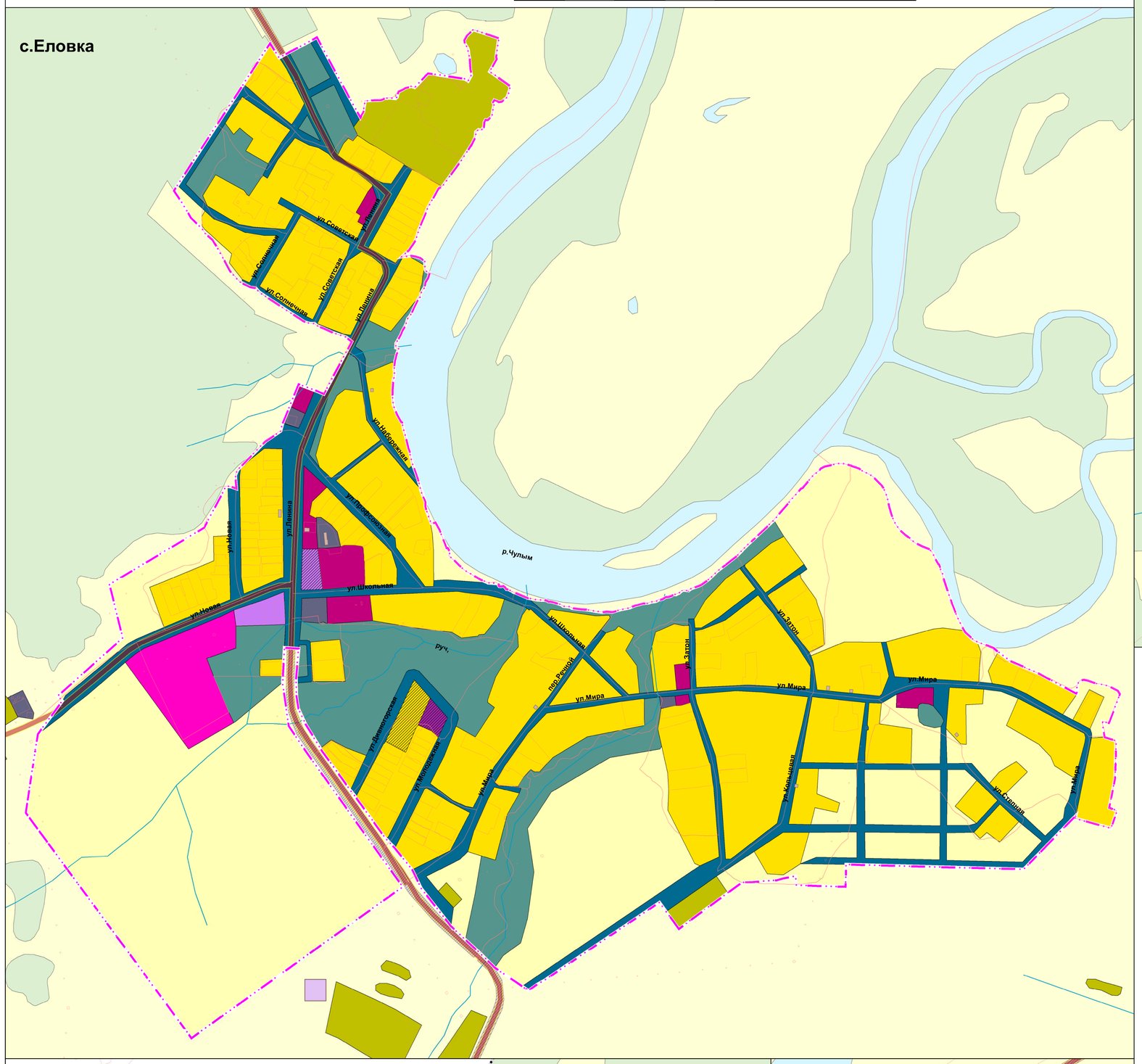

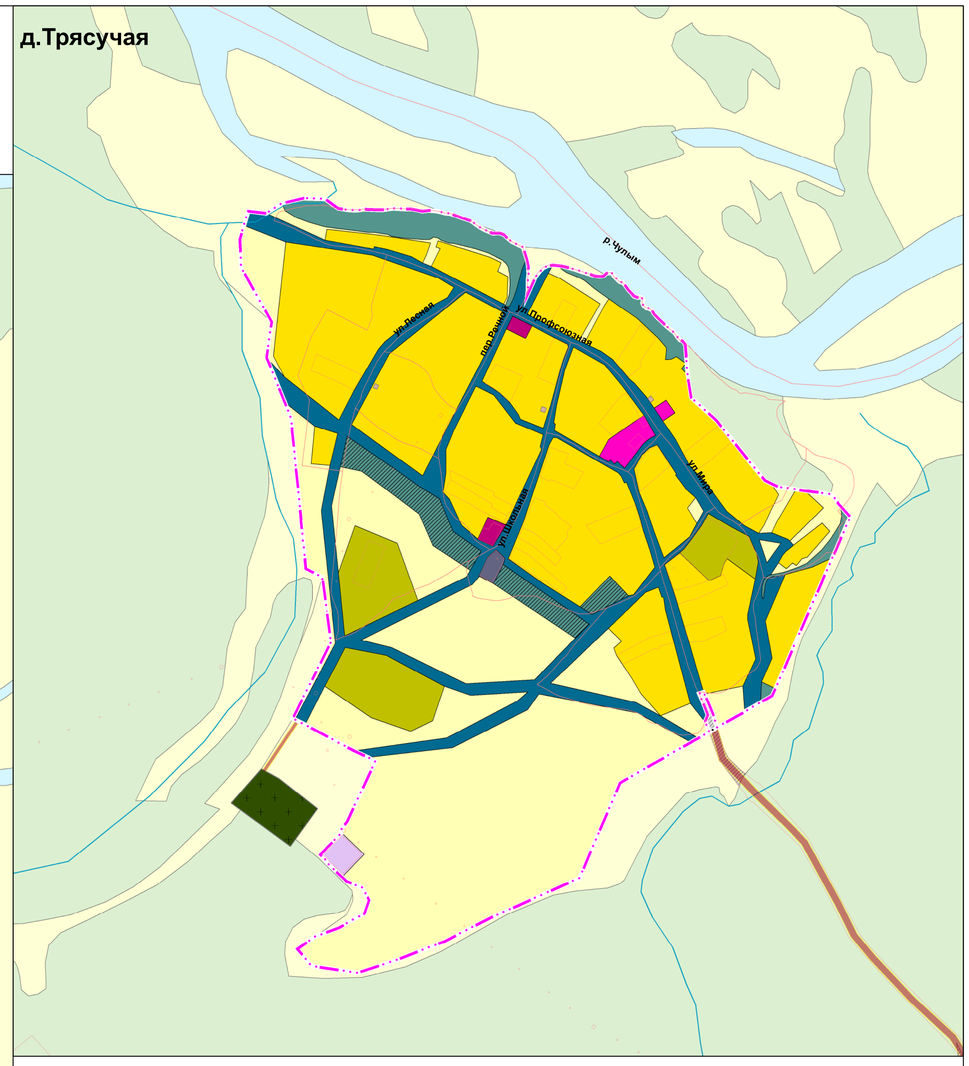

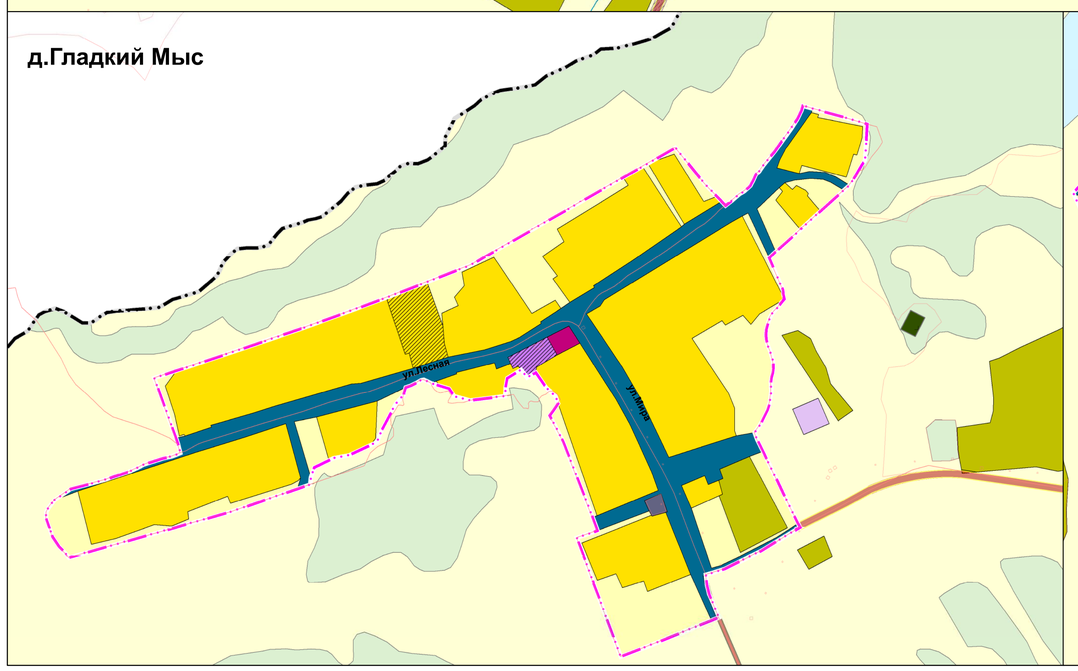

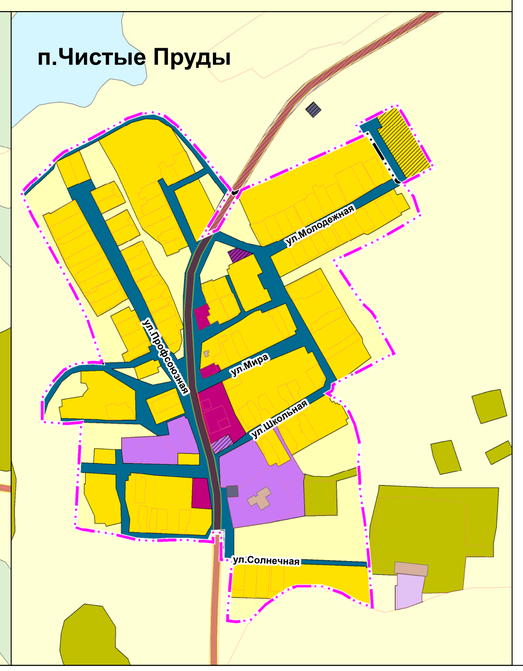

Условные обозначения

Границы земельных участков, по дпнным ЕГРН

- Границы земельных участков, по дпнным ЕГРН

Границы единиц административно-территориального деления Российской Федерации

- Граница сельского поселения, Существующая
- Граница населенного пункта, Существующая
- Граница населенного пункта, Планируемый

Автомобильные дороги

- Автомобильные дороги регионального или межмуниципального значения, Планируемый к реконструкции
- Автомобильные дороги местного значения, Планируемый к реконструкции
- Автомобильные дороги местного значения, Существующий, реконструируемый, строящийся

Земли по категориям

- Земли сельскохозяйственного назначения, Существующие
- Земли сельскохозяйственного назначения, Планируемый
- Земли лесного фонда, Существующие
- Земли водного фонда, Существующий
- Земли промышленности, энергетики, транспорта, связи, радиовещания, телевидения, информатики, земли для обеспечения космической деятельности, земли обороны, безопасности и земли иного специального назначения, Планируемый

Функциональные зоны

Жилые зоны

- Зона застройки индивидуальными жилыми домами, Существующий
- Зона застройки индивидуальными жилыми домами, Планируемый

Общественно-деловые зоны

- Зона специализированной общественной застройки, Существующий
- Общественно-деловые зоны, Существующий
- Зона смешанной и общественно-деловой застройки, Существующий
- Многофункциональная общественно-деловая зона, Планируемый
- Зона специализированной общественной застройки, Планируемый

Зоны сельскохозяйственного использования

- Производственная зона сельскохозяйственных предприятий, Существующий
- Зоны сельскохозяйственного использования, Существующий

Производственные зоны, зоны инженерной и транспортной инфраструктуры

- Зона инженерной инфраструктуры, Существующий
- Зона инженерной инфраструктуры, Планируемый
- Зона транспортной инфраструктуры, Существующий

Зоны рекреационного назначения

- Зоны рекреационного назначения, Существующий
- Зоны рекреационного назначения, Планируемый

Зоны специального назначения

- Зона складирования и захоронения отходов, Существующий
- Зона кладбищ, Планируемый
- Зона кладбищ, Существующий

Экз. №

Изм.	Кол.уч.	Лист	№ док.	Подпись	Дата	Шифр 1315-19.02			
						Красноярский край, Балахтинский район			
Нач.МГП		Пагурец А.С.				Красноярский край, Балахтинский район Еловский сельсовет Генеральный план	Стадия	Лист	Листов
Зам. по ОРГД		Устинова Л.Г.					ГП	5	
ГИП		Синдецкая Е.Д.							
Архитектор		Акуненко В.И.				Карта функциональных зон с.Еловка, д.Трясучая, д.Гладкий Мыс, п.Чистые Пруды М 1:5000	АО ГРАЖДАНПРОЕКТ		
Глав.спец.		Устинова Л.Г.							

Инв №17/16204