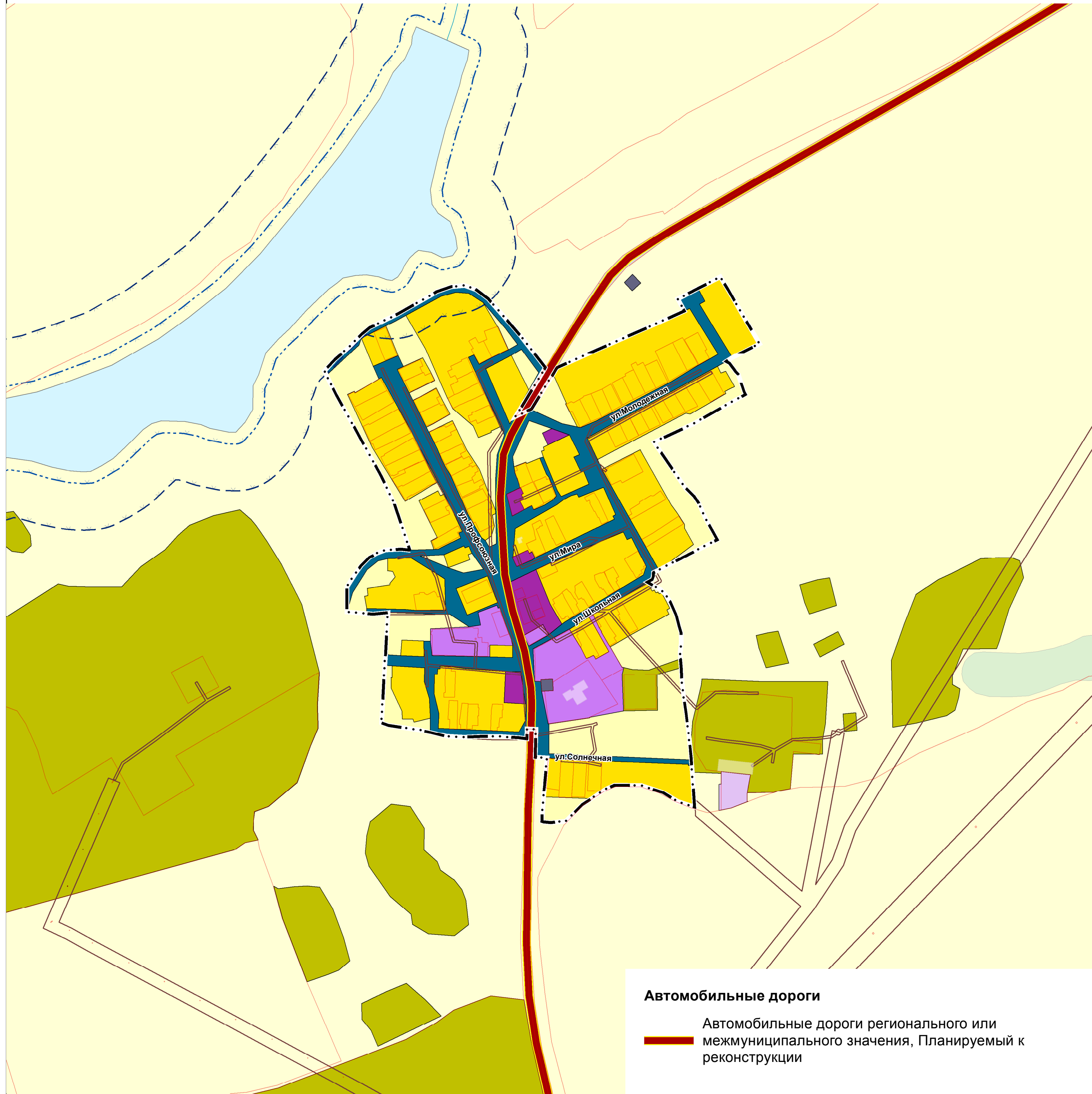
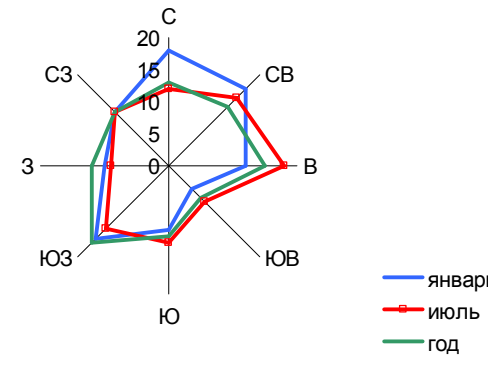
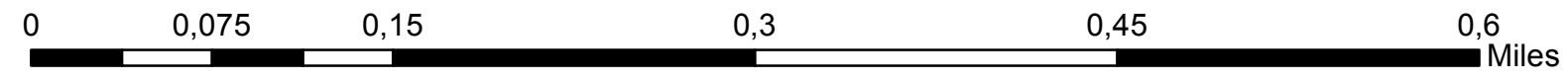


# Красноярский край Балахтинский район п. Чистые Пруды

Карта градостроительного зонирования.  
Карта зон с особыми условиями использования территории  
М1:5 000



**Автомобильные дороги**  
Автомобильные дороги регионального или межмуниципального значения, Планируемый к реконструкции

## Условные обозначения

Границы земельных участков по данным ЕГРН

Границы земельных участков по данным ЕГРН

Границы единиц административно-территориального деления Российской Федерации

Граница населенного пункта

Зоны с особыми условиями использования территории

Охранная зона ЛЭП

Прибрежная защитная полоса

Водоохранная зона

Территориальные зоны

Жилые зоны

Зона застройки индивидуальными жилыми домами (Ж)

Общественно-деловые зоны

Зона специализированной общественной застройки (О2)

Многофункциональная общественно-деловая застройка (О1)

Зоны сельскохозяйственного использования

Зона сельскохозяйственных угодий (СХ1)

Производственная зона сельскохозяйственных предприятий (СХ2)

Производственные зоны, зоны инженерной и транспортной инфраструктур

Зона объектов инженерной инфраструктуры (И)

Зоны специального назначения

Зона складирования и захоронения отходов (Сп2)

Территории на которые не распространяются действия градостроительных регламентов

Территория улично-дорожной сети

Земли по категориям

Земли лесного фонда

Земли водного фонда

Земли промышленности, энергетики, транспорта, связи, радиовещания, телевидения, информатики, земли для обеспечения космической деятельности, земли обороны, безопасности и земли иного специального назначения

Земли сельскохозяйственного назначения

Экз. №

Шифр:1315-19.02

Красноярский край, Балахтинский район

Изм.	Кол.уч.	Лист	№ док.	Подпись	Дата
Нач.МГП		Пагурец А.С.		<i>[Signature]</i>	
З.н. по ОРГД		Устинова Л.Г.		<i>[Signature]</i>	
ГИП		Свидрицкая Е.Д.		<i>[Signature]</i>	
Архитектор		Азунченко В.И.		<i>[Signature]</i>	
Глав.спец.		Устинова Л.Г.		<i>[Signature]</i>	

Красноярский край, Балахтинский район  
Еловский сельсовет  
Генеральный план

Стадия	Лист	Листов
ПЗЗ	5	

Карта градостроительного зонирования.  
Карта зон с особыми условиями использования территории п.Чистые Пруды  
М 1:5 000

АО ГРАЖДАНПРОЕКТ

Инв № 17/16222