Еловский сельсовет Балахтинский район
Генеральный план.
Карта планируемого размещения объектов местного значения
с.Еловка, д.Трясучая, д.Гладкий Мыс, п.Чистые Пруды М1:5000

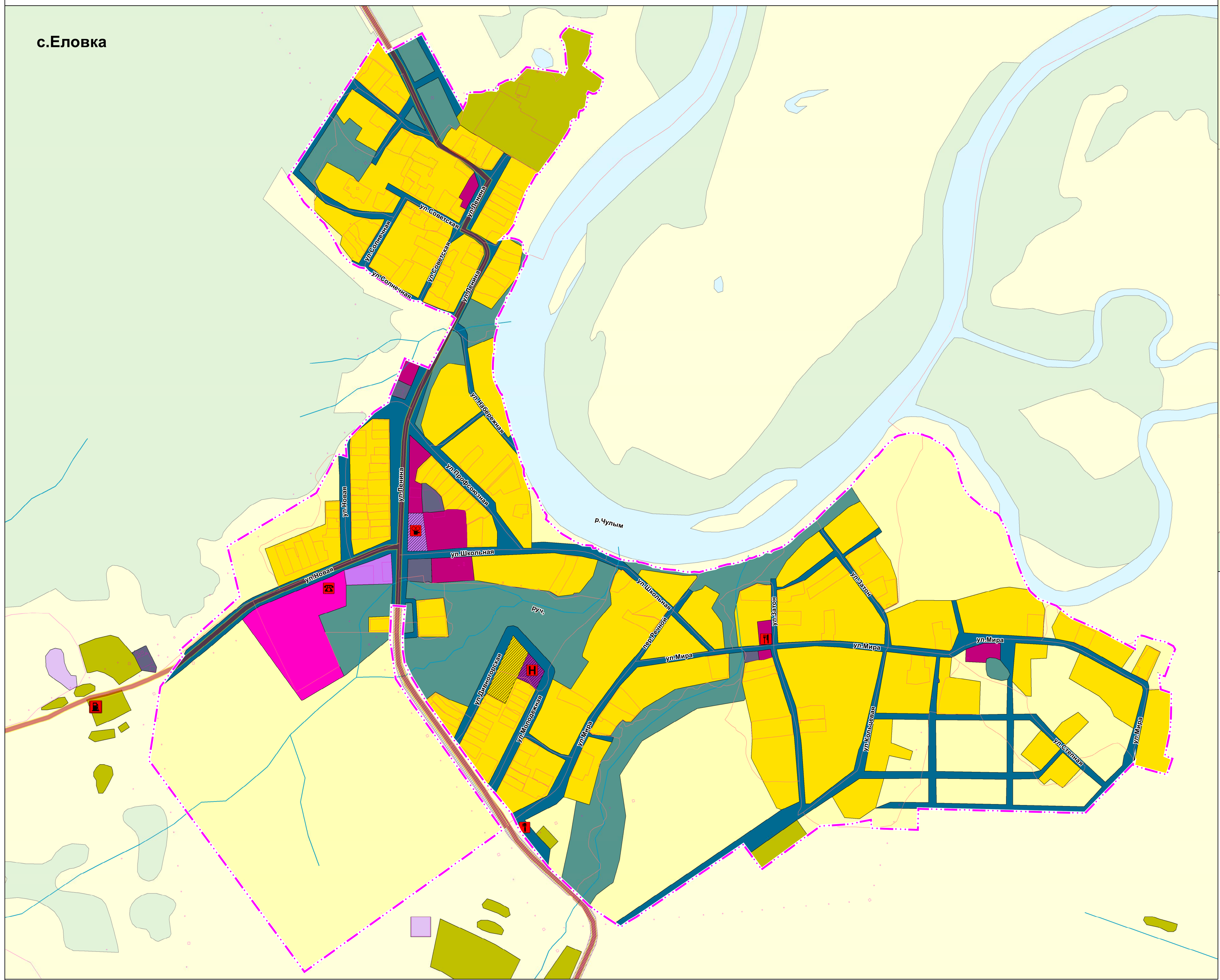

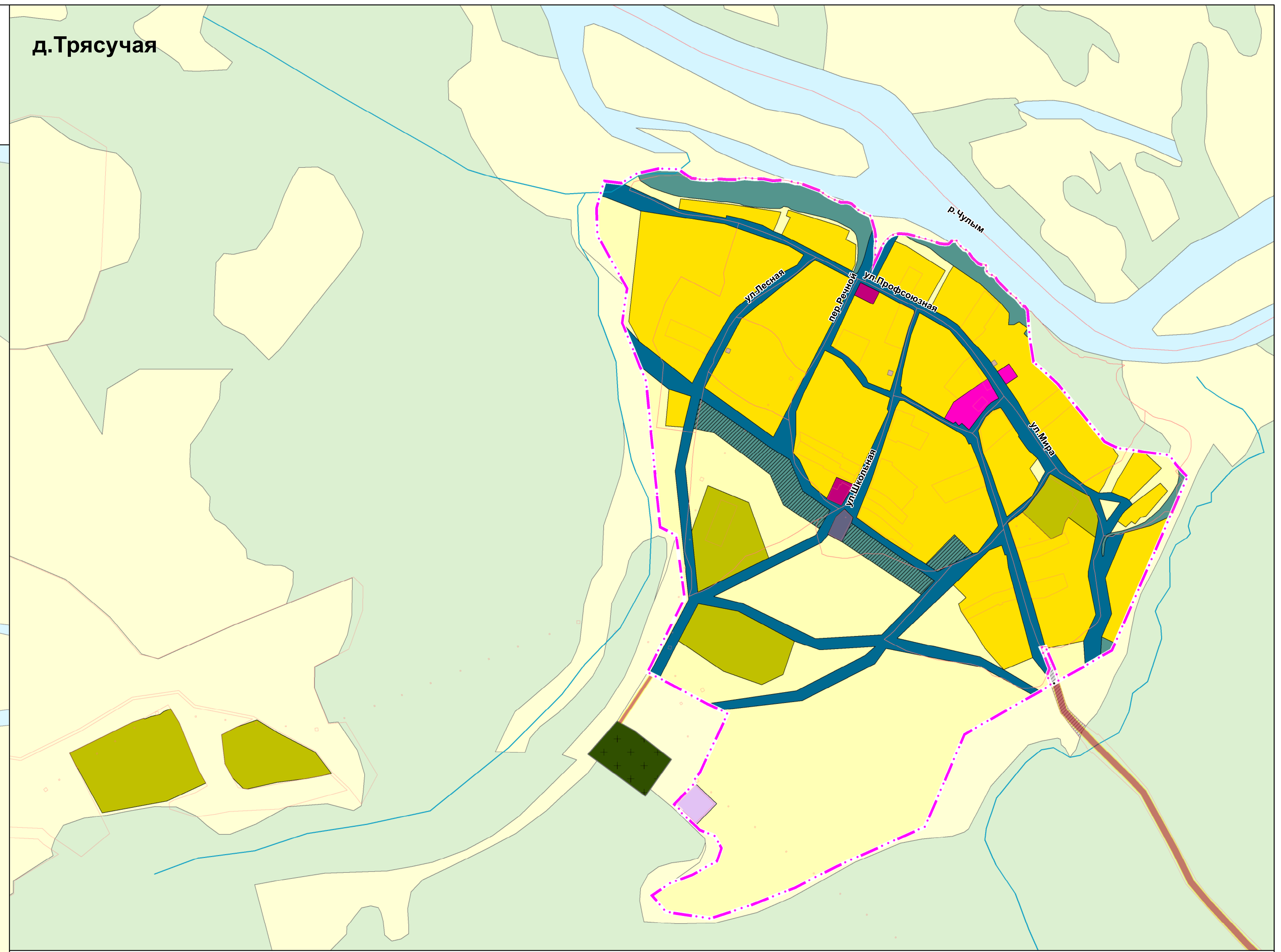

490 245 0 490 Метры

Условные обозначения

Границы единиц административно-территориального деления Российской Федерации

- Граница населенного пункта, Существующая
- Граница населенного пункта, Планируемый
- Граница сельского поселения, Существующая
- Границы земельных участков, по длнным ЕГРН

Земли по категориям

- Земли сельскохозяйственного назначения, Существующие
- Земли лесного фонда, Существующие
- Земли водного фонда, Существующий
- Земли промышленности, энергетики, транспорта, связи, радиовещания, телевидения, информатики, земли для обеспечения космической деятельности, земли обороны, безопасности и земли иного специального назначения, Планируемый

Функциональные зоны

Жилые зоны

- Зона застройки индивидуальными жилыми домами, Существующий
- Зона застройки индивидуальными жилыми домами, Планируемый

Общественно-деловые зоны

- Зона специализированной общественной застройки, Существующий
- Общественно-деловые зоны, Существующий
- Зона смешанной и общественно-деловой застройки, Существующий
- Многофункциональная общественно-деловая зона, Планируемый
- Зона специализированной общественной застройки, Планируемый

Зоны сельскохозяйственного использования

- Производственная зона сельскохозяйственных предприятий, Существующий
- Зоны сельскохозяйственного использования, Существующий

Производственные зоны, зоны инженерной и транспортной инфраструктуры

- Зона инженерной инфраструктуры, Существующий
- Зона инженерной инфраструктуры, Планируемый
- Зона транспортной инфраструктуры, Существующий

Зоны рекреационного назначения

- Зоны рекреационного назначения, Существующий
- Зоны рекреационного назначения, Планируемый

Зоны специального назначения

- Зона складирования и захоронения отходов, Существующий
- Зона кладбищ, Планируемый
- Зона кладбищ, Существующий

Объекты капитального строительства

Автомобильные дороги

- Автомобильные дороги регионального или межмуниципального значения, Планируемый к реконструкции
- Автомобильные дороги местного значения, Планируемый к реконструкции
- Административное здание, Планируемый к размещению
- Объекты торговли, общественного питания, Планируемый к размещению
- Лечебно-профилактическая медицинская организация (кроме санаторно-курортной), оказывающая медицинскую помощь в стационарных условиях, ее структурное подразделение, Планируемый к размещению
- Объект культурно-досугового (клубного) типа, Планируемый к размещению
- Гостиницы и аналогичные коллективные средства размещения, Планируемый к размещению
- Телевизионный ретранслятор, Планируемый к размещению
- Станция автозаправочная, Планируемый к размещению
- Станция технического обслуживания, Планируемый к размещению
- Лечебно-профилактическая медицинская организация (кроме санаторно-курортной), оказывающая медицинскую помощь в стационарных условиях, ее структурное подразделение, Планируемый к размещению
- Лечебно-профилактическая медицинская организация, оказывающая медицинскую помощь в амбулаторных условиях и (или) в условиях дневного стационара, Существующий, реконструируемый, строящийся

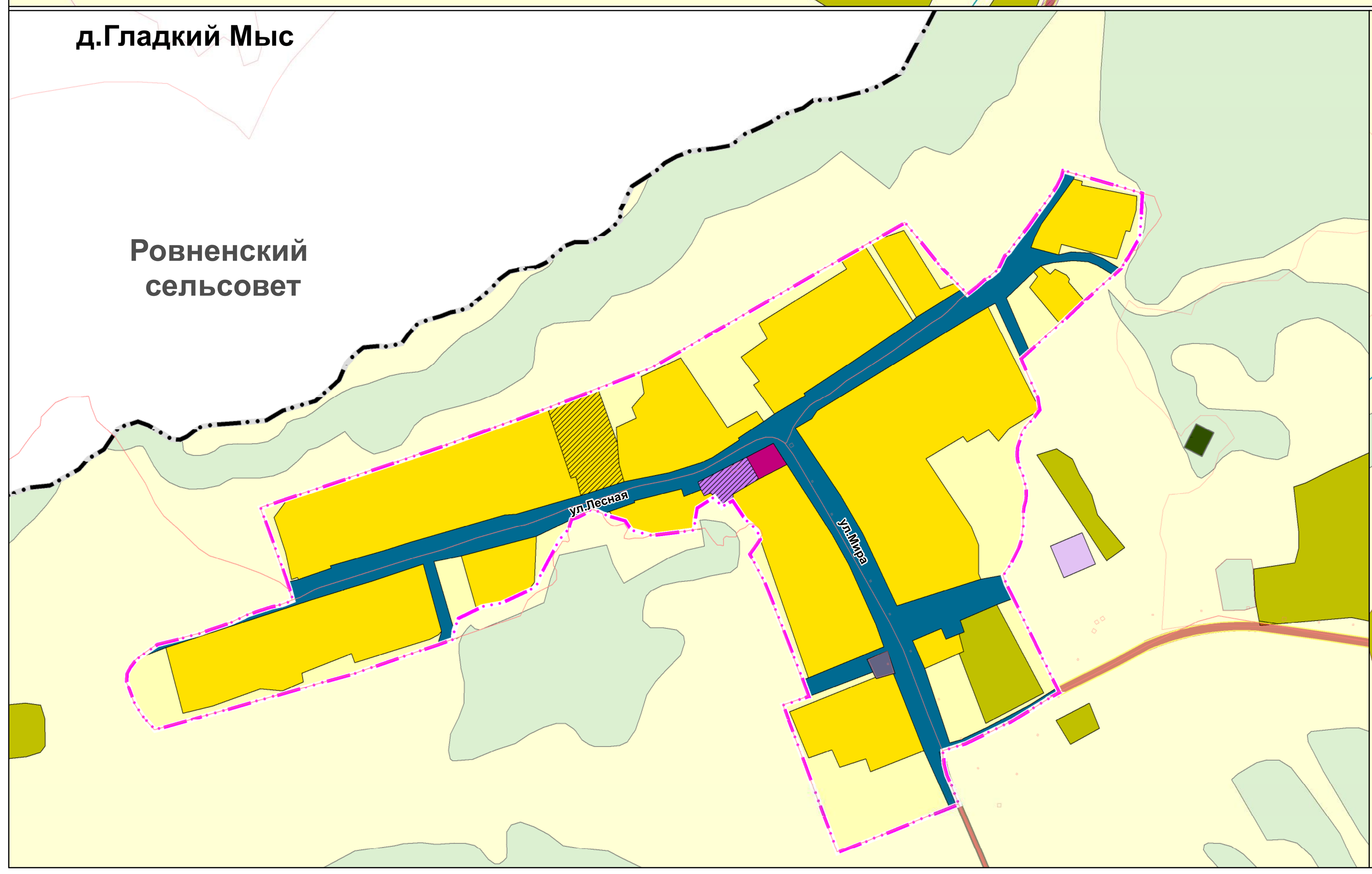

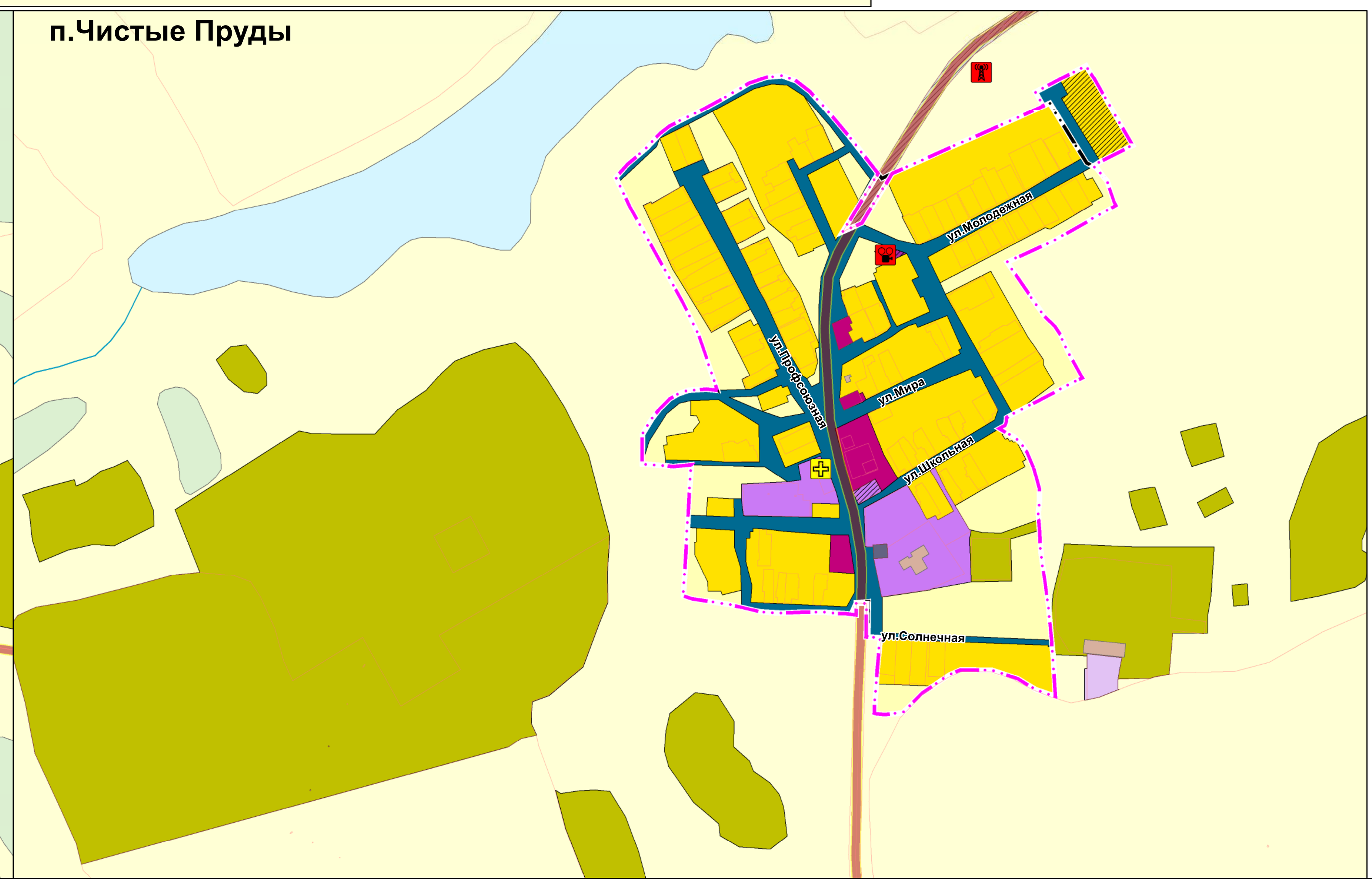

Экз. №

						Шифр 1315-19.02
						Красноярский край, Балахтинский район
Изм.	Кол.уч.	Лист	№ док.	Подпись	Дата	
Нач.МГП		Пагурец А.С.				Красноярский край, Балахтинский район Еловский сельсовет Генеральный план
З.н. по ОРГД		Устинова Л.Г.				Стадия: ГП; Лист: 2; Листов:
ГИП		Свидрицкая Е.Д				
Архитектор		Акунченко В.И.				Карта планируемого размещения объектов местного значения с.Еловка, д.Трясучая, д.Гладкий Мыс,п.Чистые Пруды М 1:5000
Глав.спец.		Устинова Л.Г.				АО ГРАЖДАНПРОЕКТ

Инв №17/16201