Еловский сельсовет Балахтинский район
Генеральный план.

Карта инженерной инфраструктуры территории с.Еловка, д.Трясучая, д.Гладкий Мыс, п.Чистые Пруды М 1:5000

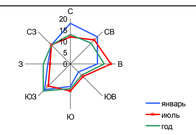

500 250 0 500 Метры

с.Еловка

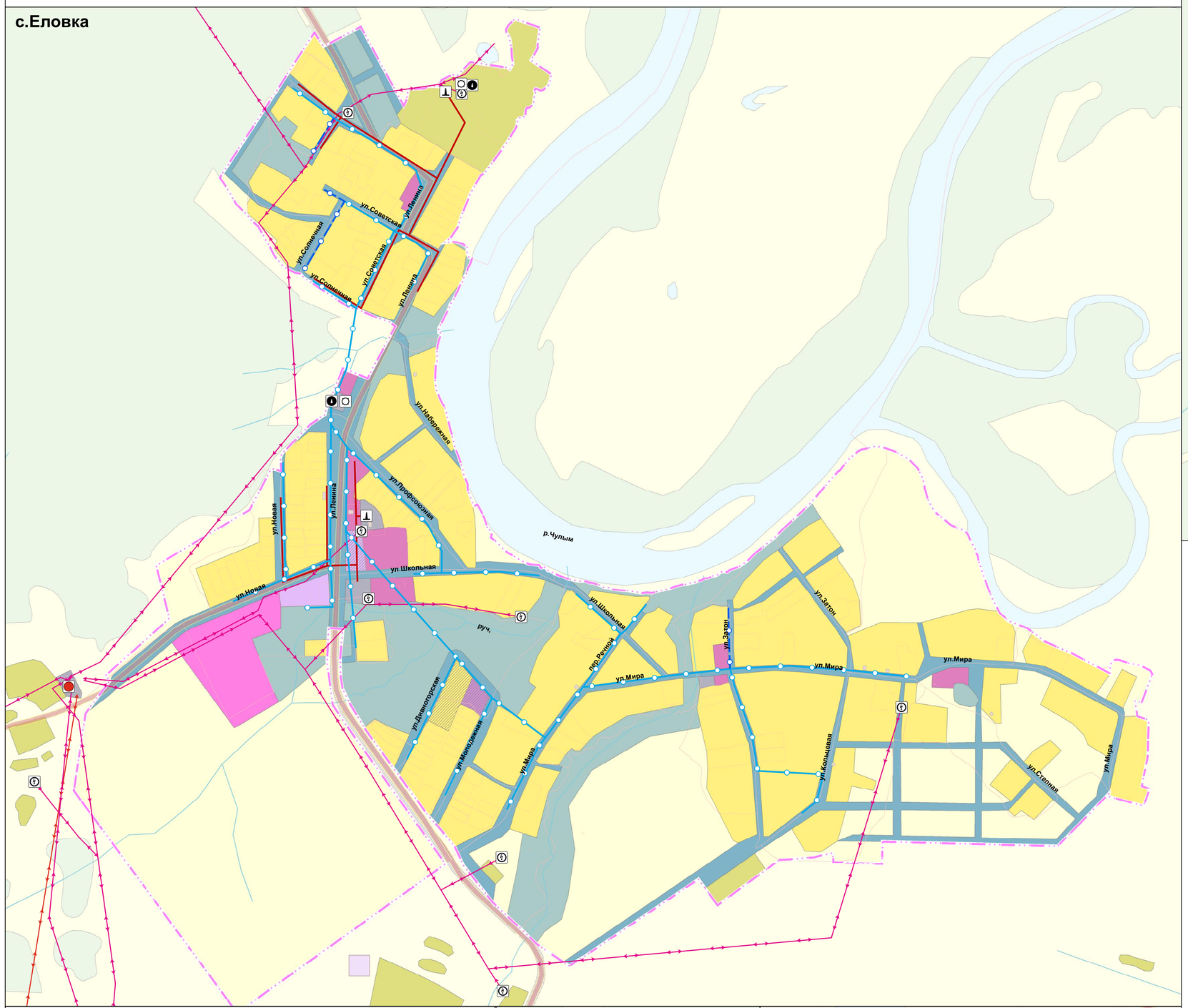

д.Трясучая

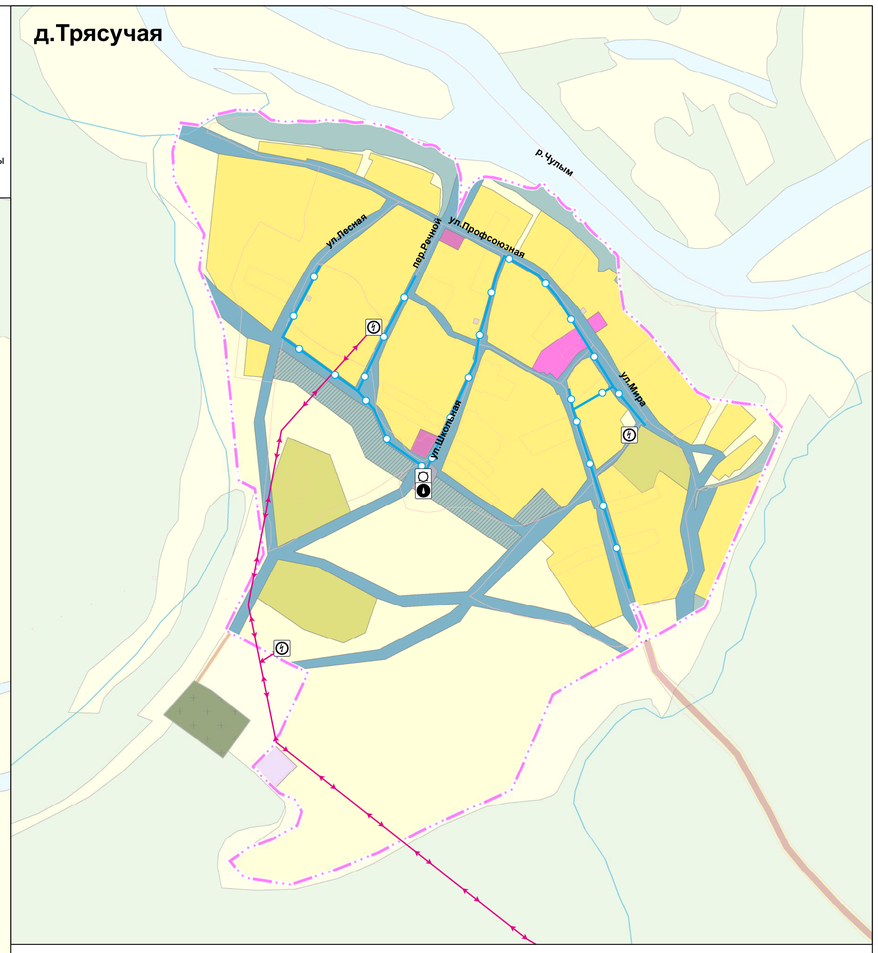

д.Гладкий Мыс

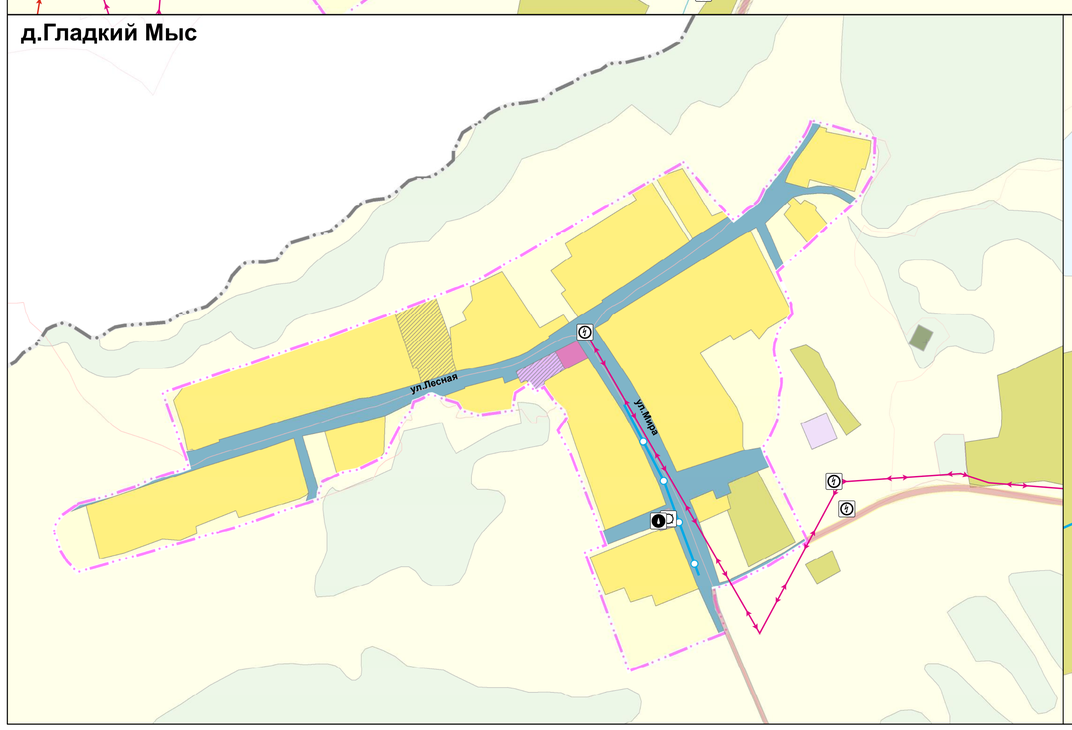

п.Чистые Пруды

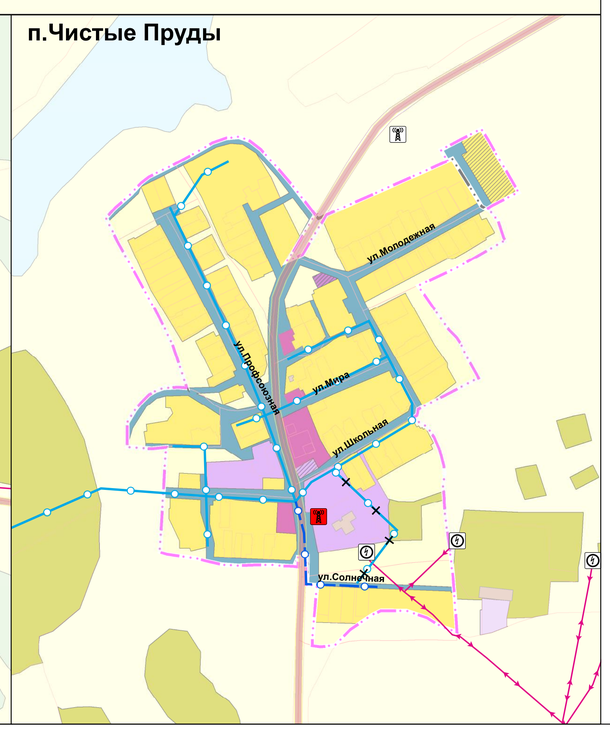

Условные обозначения

Границы единиц административно-территориального деления Российской Федерации

- Граница сельского поселения, Существующая
- Граница населенного пункта, Существующая
- Граница населенного пункта, Планируемый
- Границы земельных участков, по дпным ЕГРН

Инженерная инфраструктура

Объекты водоснабжения

- Водозабор, существующий
- Водонапорная башня, существующая

Объекты теплоснабжения

- Источник тепловой энергии, существующий

Электрические подстанции

- Электрическая подстанция 35 кВ, существующая
- Трансформаторная подстанция (ТП), существующая

Объекты связи

- Телевизионный ретранслятор, Планируемый к размещению
- Телевизионный ретранслятор, Существующий, реконструируемый, строящийся

Сети водоснабжения

- Водопровод, существующий
- Водопровод, планируемый к размещению
- Водопровод, планируемый к ликвидации

Линии электропередачи (ЛЭП)

- Линии электропередачи 35 кВ, существующие
- Линии электропередачи 10 кВ, существующие

Сети теплоснабжения

- Теплопровод, существующий

Функциональные зоны

Жилые зоны

- Зона застройки индивидуальными жилыми домами, Существующий
- Зона застройки индивидуальными жилыми домами, Планируемый

Общественно-деловые зоны

- Зона специализированной общественной застройки, Существующий
- Общественно-деловые зоны, Существующий
- Зона смешанной и общественно-деловой застройки, Существующий
- Многофункциональная общественно-деловая зона, Планируемый
- Зона специализированной общественной застройки, Планируемый

Зоны сельскохозяйственного использования

- Производственная зона сельскохозяйственных предприятий, Существующий
- Зоны сельскохозяйственного использования, Существующий

Производственные зоны, зоны инженерной и транспортной инфраструктуры

- Зона инженерной инфраструктуры, Существующий
- Зона инженерной инфраструктуры, Планируемый
- Зона транспортной инфраструктуры, Существующий

Зоны рекреационного назначения

- Зоны рекреационного назначения, Существующий
- Зоны рекреационного назначения, Планируемый

Зоны специального назначения

- Зона складирования и захоронения отходов, Существующий
- Зона кладбищ, Планируемый
- Зона кладбищ, Существующий

Земли по категориям

- Земли сельскохозяйственного назначения, Существующие
- Земли лесного фонда, Существующие
- Земли промышленности, энергетики, транспорта, связи, радиовещания, телевидения, информатики, земли для обеспечения космической деятельности, земли обороны, безопасности и земли иного специального назначения, Планируемый
- Земли водного фонда, Существующий

Экз. №

Изм.	Кол.уч.	Лист	№ док.	Подпись	Дата	Шифр 1315-19.02			
						Красноярский край, Балахтинский район			
Нач.МГП		Пагурец А.С.				Красноярский край, Балахтинский район Еловский сельсовет Генеральный план	Стадия	Лист	Листов
З.н. по ОРГД		Устинова Л.Г.					ГП	14	
ГИП		Свидрицкая Е.Д.							
Эксперт		Веркотуров В.В.				Карта инженерной инфраструктуры территории с.Еловка, д.Трясучая, д.Гладкий Мыс, п.Чистые Пруды М 1:5000	АО ГРАЖДАНПРОЕКТ		
Н.контроль		Тутужаков Д.Б.							

Инв №17/16213