Еловский сельсовет Балахтинский район
Генеральный план.
Карта инженерной подготовки и инженерной защиты территории с.Еловка, д.Трясучая, д.Гладкий Мыс, п.Чистые Пруды М1:10 000

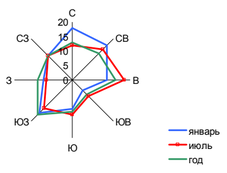

с.Еловка

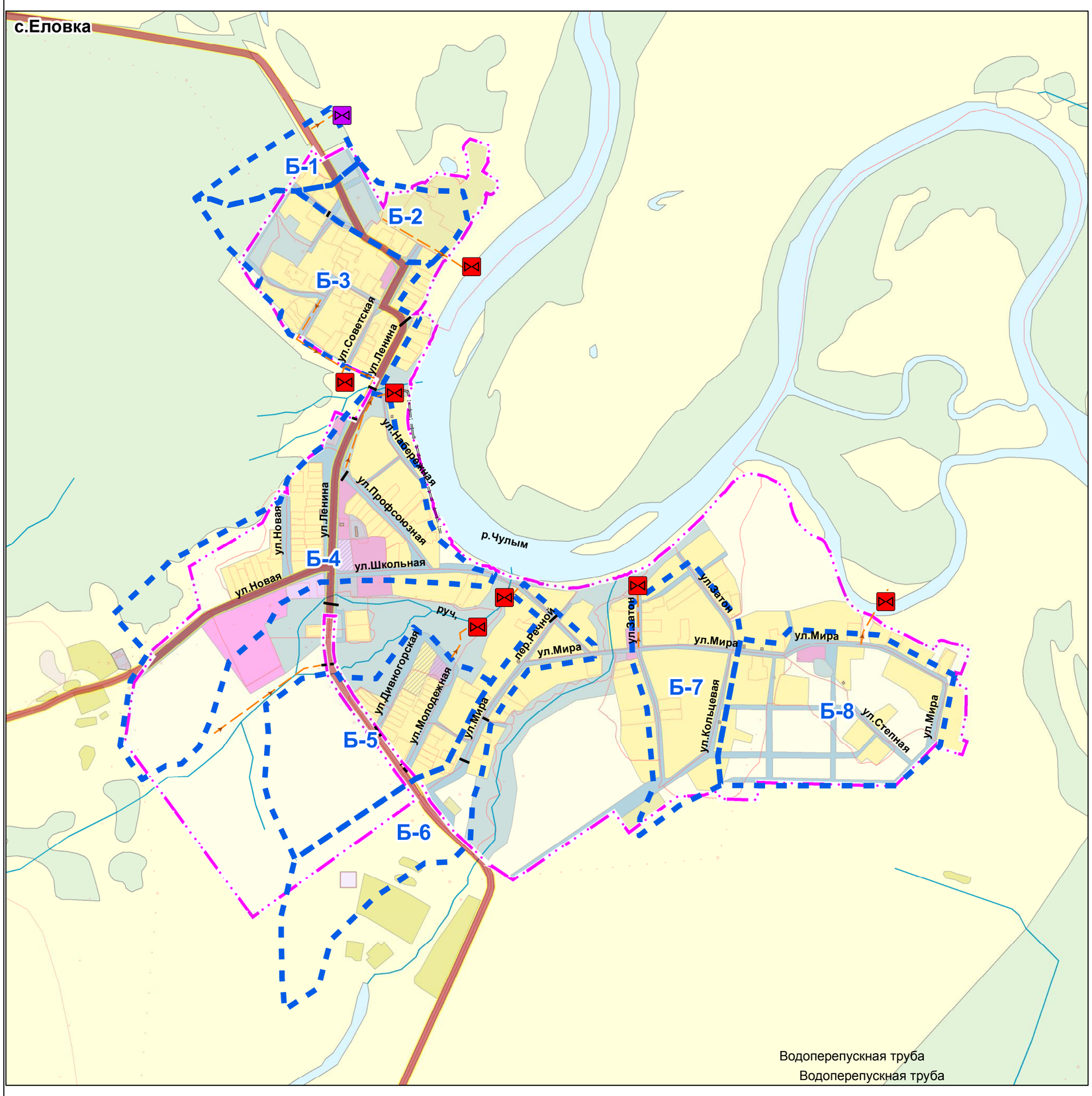

Условные обозначения

- Граница сельского поселения, Существующая
- Граница населенного пункта, Существующая
- Граница населенного пункта, Планируемый

Функциональные зоны

- Зона застройки индивидуальными жилыми домами, Существующий
- Зона застройки индивидуальными жилыми домами, Планируемый
- Зоны сельскохозяйственного использования, Существующий
- Зоны рекреационного назначения, Существующий
- Зоны рекреационного назначения, Планируемый
- Зона смешанной и общественно-деловой застройки, Существующий
- Общественно-деловые зоны, Существующий
- Многофункциональная общественно-деловая зона, Планируемый
- Зона специализированной общественной застройки, Планируемый
- Зона складирования и захоронения отходов, Существующий
- Зона специализированной общественной застройки, Существующий
- Зона транспортной инфраструктуры, Существующий
- Зона инженерной инфраструктуры, Существующий
- Зона инженерной инфраструктуры, Планируемый
- Производственная зона сельскохозяйственных предприятий, Существующий
- Зона кладбищ, Планируемый
- Зона кладбищ, Существующий

Земли по категориям

- Земли водного фонда, Существующий
- Земли сельскохозяйственного назначения, Существующие
- Земли лесного фонда, Существующие

Инженерная подготовка территории

Объекты водоотведения (точка)

- Очистные сооружения дождевой канализации, Планируемый
- Резервуар для сбора поверхностных стоков, Планируемый
- Гидротехнические сооружения (точка)
- Нагорная канава
- Водоотводной лоток планируемый
- Берегоукрепление
- Водоперепускная труба, Проектируемая
- Водоперепускная труба, Существующая
- Границы водосборных бассейнов

д.Гладкий Мыс

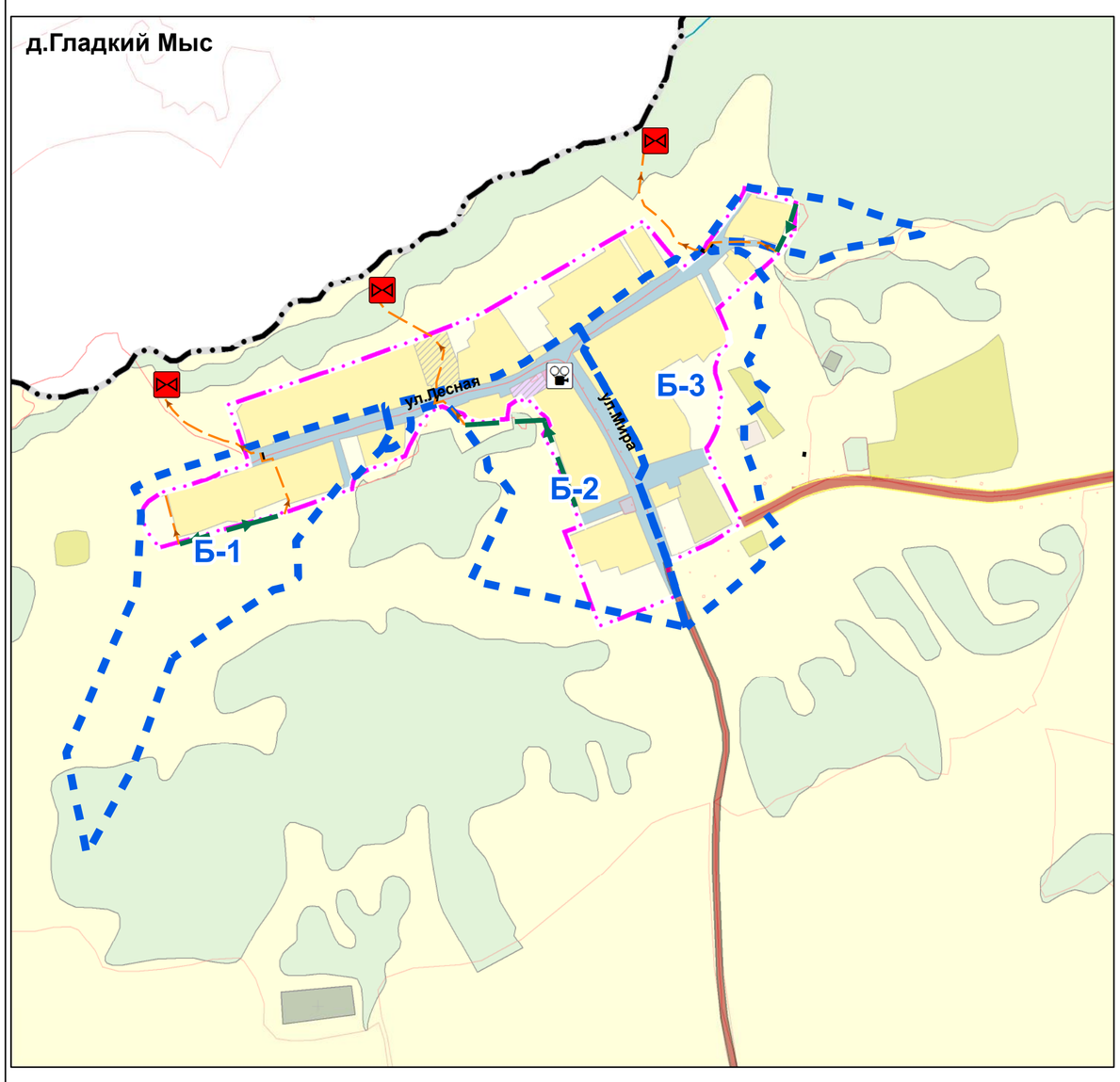

п.Чистые Пруды

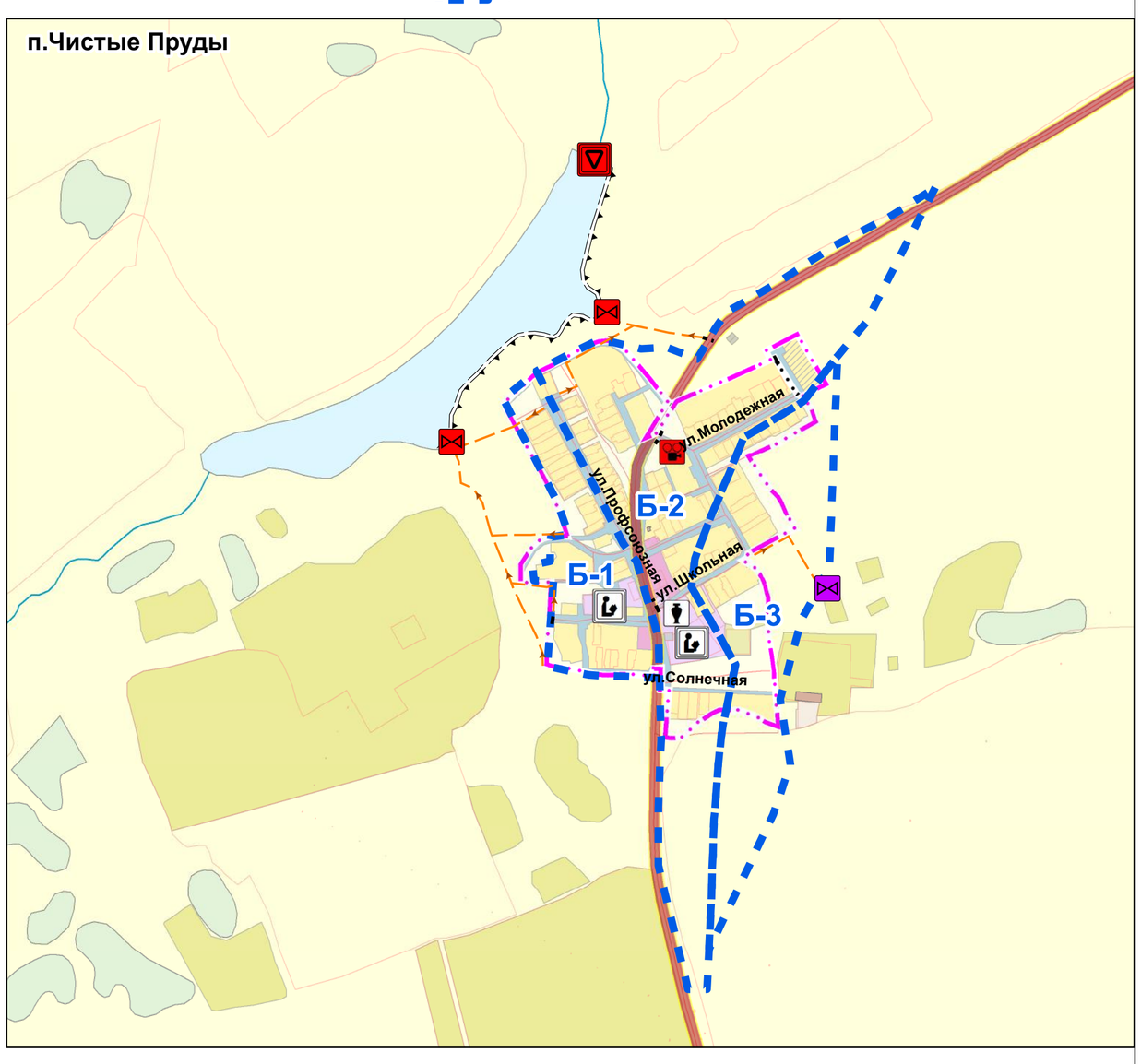

д.Трясучая

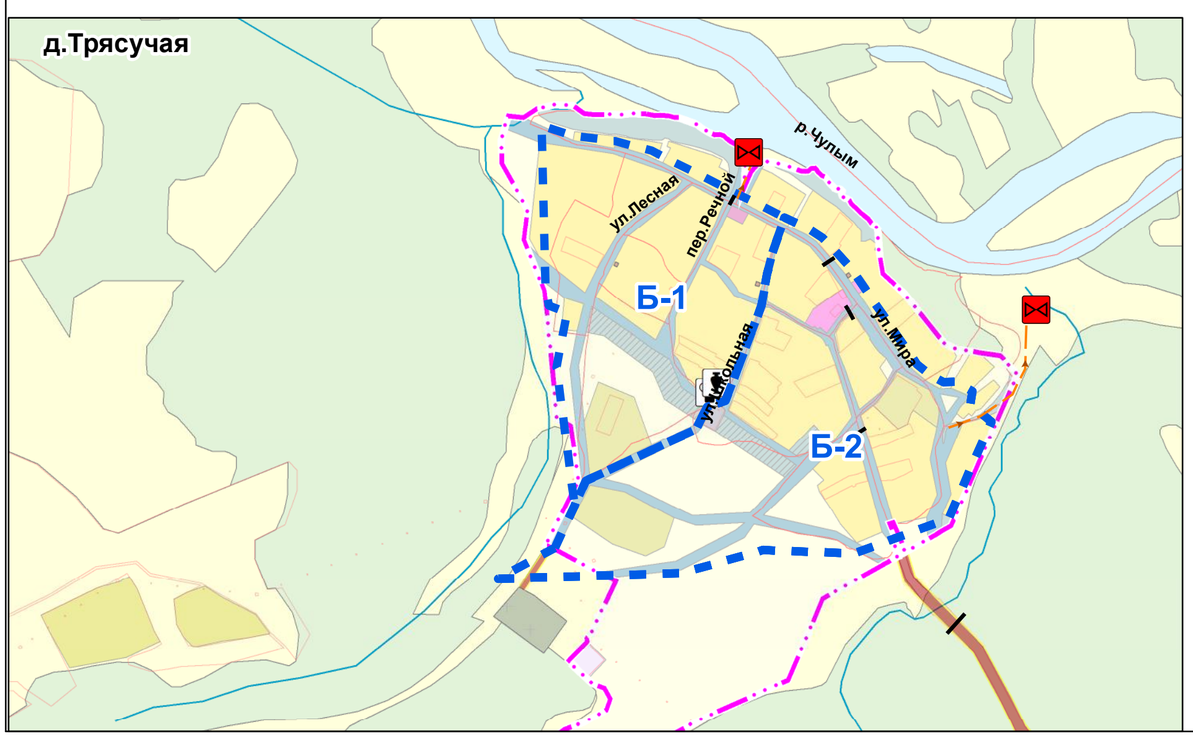

Автомобильные дороги

- Автомобильные дороги местного значения, Планируемый к реконструкции
- Автомобильные дороги местного значения, Существующий, реконструируемый, строящийся
- Автомобильные дороги регионального или межмуниципального значения, Планируемый к реконструкции

Экз. №

Изм.	Кол.уч.	Лист	№ док.	Подпись	Дата	Шифр 1315-19.02			
						Красноярский край, Балахтинский район			
Нач.МГП		Пагурец А.С.				Красноярский край Балахтинский район Еловский сельсовет	Стадия	Лист	Листов
З.н. по ОРГД		Устинова Л.Г.					ГП	10	
ГИП		Свидрицкая Е.Д							
Архитектор		Акунченко В.И.				Карта инженерной подготовки и инженерной защиты территории с.Еловка, д.Трясучая, д.Гладкий Мыс,п.Чистые Пруды М 1:10 000	АО ГРАЖДАНПРОЕКТ		
Ведущий проект-к градостроитель		Гилевич Н.В.							
Глав.спец.		Устинова Л.Г.							

Инв №17/16209